



Programa Operativo 2015

Programa. Agua de buena calidad y en suficiencia para todos.

Indicador	Liderea	Avance 1er cuatrimestre	Observaciones
1. Aguas superficiales y del subsuelo libres de contaminación.			
1.1. Identificar fuentes puntuales de contaminación del agua en los municipios de la JIRA.			
1.1.1. Un diagnóstico actualizado de puntos donde se decargan aguas residuales sin tratamiento. Incluye mapa con la ubicación geográfica	DJIRA	60%	Se realizó un recorrido en los diez municipios para el reconocimiento de los puntos de descarga y se generó un mapa.
1.2.- Conocer la situación actual sobre el tratamiento de aguas residuales domésticas en los Municipios			
1.2.1. Base de datos de la infraestructura dedicada al saneamiento de aguas residuales en cada uno de los municipios de la JIRA	DJIRA	93%	Se visitaron los municipios y se identifica la infraestructura con la que cuentan. Se genera una base de datos (incluye fotografías).
1.2.2. Una propuesta presentada ante los Ayuntamientos (10), para la adecuación al Reglamento Municipal de Agua Potable, alcantarillado y tratamiento, establece como obligatoria la instalación de sistemas de tratamiento para desarrollos inmobiliarios de vivienda.	DJIRA	23%	Se revisaron reglamentos de agua potable, leyes de ingreso municipales, así como leyes de agua y desarrollo urbano para generar una propuesta de modificación y/o reglamento de agua potable en los municipios.
1.2.3. Presentar propuesta de mejora y/o adecuación a la infraestructura dedicada al saneamiento de Aguas Residuales Domésticas.	DJIRA	31%	Se tiene identificada la infraestructura para el tratamiento de aguas residuales en los municipios de la JIRA y se trabajará en la propuesta de mejora.
1.3. Apoyar las gestiones de los Ayuntamientos para disminuir las descargas de aguas residuales no domésticas al drenaje municipal.			
1.3.1. Un diagnóstico presentada ante los Ayuntamientos (10) para la adecuación al Reglamento Municipal de Agua potable y alcantarillado y tratamiento, previene y regula las descargas de agua residual no domestica	DJIRA	56%	Se revisan reglamentos y leyes de ingresos de los municipios. Se identifican y visitan algunos establecimientos que descargan aguas residuales no domésticas. En proceso un documento de diagnóstico.

Mayo de 2015



Programa Operativo 2015

Indicador	Liderea	Avance 1er trimestre	Observaciones
1.3.2. En operación un programa de registro, monitoreo y vigilancia de las descargas de usuarios no domésticos al drenaje municipal de las cabeceras de los 10 municipios	AYUNTAMIENTOS	30%	Se preparó un formato para llevar a cabo un registro y seguimiento del monitoreo. Se continuará con acercamientos a los Ayuntamientos para dar seguimiento al programa de monitoreo y vigilancia.
1.3.3. Instalada y en funciones una plataforma que facilita la solución de conflictos con usuarios no domésticos del agua y agiliza la búsqueda de soluciones.	DJIRA - AYUNTAMIENTOS	0%	
1.3.4. Presentados para la gestión de recursos, al menos dos propuestas de proyectos para el tratamiento de aguas residuales provenientes de rastrojos municipales.	AYUNTAMIENTOS - DJIRA	0%	
1.4. Apoyar en aspectos técnicos las gestiones de los Ayuntamientos, en las mesas de trabajo que se instalen para resolver problemáticas ambientales de los sitios donde se observa contaminación del cuerpos de agua.			
1.4.1. Al menos dos recomendaciones técnicas emitidas por la Dirección de la JIRA ante mesas de trabajo de donde participa.	DJIRA	0%	En proceso. Se tiene el diagnóstico de jurídico y de políticas públicas de ZF y vegetación ribereña. Se presentarán los datos obtenidos en el seno de la CCRAA y se solicitó reunión con el OCLSP de la CONAGUA.
1.5. Operar un programa de monitoreo comunitario de calidad de agua de los ríos Ayuquila y Tuxcacuesco, así como sus principales afluentes dentro del territorio de la JIRA.			
1.5.1. Red de sitios de monitoreo ubicados en sitios estratégicos son muestreados con rigor técnico, al menos tres veces por año cada uno, con la participación de ciudadanos voluntarios.	DJIRA - AYUNTAMIENTOS DIR ECOLÓGIA - CIUDADANOS	26%	Se ubican sitios estratégicos para monitoreo, un programa de capacitación y se contacta a instituciones (escuelas principalmente) para realizar el muestreo. A partir de mayo se comienza con los muestreos.

[Handwritten signature]

[Handwritten signature]

[Handwritten signature]
[Handwritten signature]
[Handwritten signature]
[Handwritten signature]
[Handwritten signature]
[Handwritten signature]

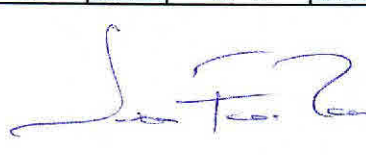








[Handwritten signature]

Mayo de 2015



Programa Operativo 2015

Indicador	Lidera	Avance 1er cuatrimestre	Observaciones
1.5.2. Veinte (20) ciudadanos capacitados para la toma de muestras de agua y análisis de la calidad en parámetros físico-químicos, registran los datos obtenidos.	DJIRA - AYUNTAMIENTOS DIR ECOLOGÍA - CIUDADANOS	100%	Se sumaron grupos a la red de sitios de monitoreos, capacitándose a 20 personas en tema de monitoreo físico-químico del agua. En total se cuenta con 6 grupos de ciudadanos para el monitoreo.
2. Aumentar la cobertura y mejorar la eficiencia de operación de la infraestructura de drenaje y saneamiento de las aguas residuales municipales.			
2.1. Elaborar un Plan Maestro para la programación de estudios y proyectos de construcción y rehabilitación de infraestructura de drenaje y saneamiento con base en un análisis particular por municipio.			
2.1.1. Un plan Maestro incluye cronograma de estudios y proyectos de corto plazo, aprobado por los Ayuntamientos para la gestión de los recursos necesarios para su ejecución en colaboración con la CONAGUA; CEAJ y CCRAA	DJIRA - AYUNTAMIENTOS CA-JIRA	0%	
2.2. Identificar los sitios más adecuados para la instalación de nuevos STAR de las localidades que serán seleccionados para elaborar proyecto ejecutivo en el 2015.			
2.2.1. Numero de sitios ubicados / numero de proyectos ejecutivos gestionados de nuevos STAR.	DJIRA - CA-JIRA, AYUNTAMIENTOS BENEFICIADOS	50%	Se ubicaron y georreferenciaron tres sitios estratégicos para la construcción de sistemas de tratamiento en San Gabriel, Tolimán y El Limón.
2.3. Emitir recomendaciones técnicas a los Ayuntamientos, para facilitar la selección de sitios para la adquisición de tierras con potencial para instalar los STAR.			
2.3.1. Un mapa que identifica los sitios potenciales para la instalación de star, que cumplen con los standares establecidos por la normatividad aplicable	DJIRA - AYUNTAMIENTOS	50%	Se generó un mapa de los sitios potenciales.
2.4. Promover estudios, investigaciones e información técnica necesarios para facilitar a los Ayuntamientos, la elección de tecnologías de STAR idóneas, para reducir costos de operación y mantenimiento.			
2.4.1. Firmado un convenio para realizar estudios técnicos	AYUNTAMIENTOS - DJIRA	0%	



Programa Operativo 2015

Indicador	Liderea	Avance 1er cuatrimestre	Observaciones
2.5. Apoyar a los Ayuntamientos, en las gestiones para financiar la elaboración de proyectos ejecutivos de los STAR programados para el 2015.			
2.5.1. Dos (2) propuestas de financiamiento presentadas	AYUNTAMIENTOS JIRA - DJIRA	0%	
2.6. Generar una propuesta para mejorar la eficiencia en la operación para los STAR instalados en el ámbito de la JIRA.			
2.6.1. Un dictamen técnico, financiero y legal del estado que se encuentran los stars instalados en los 10 municipios de la JIRA, incluye propuesta de mejora para su operación y mantenimiento.	DJIRA - AYUNTAMIENTOS CA-JIRA	0%	
3. Agua de buena calidad y suficiente para todos.			
3.1. Elaborar Planes Municipales de Gestión y Administración para el Abastecimiento y Distribución de Agua para uso doméstico, que incluyen propuesta de inversión para mejorar la infraestructura y equipamiento necesarios para alcanzar el objetivo.			
3.1.1. Un diagnóstico en los diez municipios, de las fuentes de agua para uso doméstico y los sistemas de abastecimiento - distribución con un enfoque de microcuenca.	DJIRA - AYUNTAMIENTOS	15%	Se realizan hasta el momento recorridos en campo para identificar las fuentes de agua y se encuentra en proceso la elaboración de un documento con las propuestas para dar cumplimiento al indicador.
3.2. Elaborar un Plan Maestro de inversión para mejorar e incrementar la infraestructura, equipamiento y eficiencia en la conducción del servicio de agua potable en colaboración con la CONAGUA y la CEAJ.			
3.2.1 .Un plan maestro incluye cronograma de estudios y proyectos de corto plazo, aprobado por los Ayuntamientos.	DJIRA - AYUNTAMIENTOS	0%	
3.3. Apoyar a los municipios en la gestión de recursos para implementar alternativas de agua purificada en las zonas urbanas y localidades marginadas.			
3.3.1. Cinco (5) purificadoras de agua instaladas en localidades marginadas.	DJIRA- AYUNTAMIENTOS BENEFICIADOS	0%	

Handwritten signatures and initials in blue ink are present on the page, including a large signature at the top right and several others at the bottom.



Programa Operativo 2015

Indicador	Liderea	Avance 1er cuatrimestre	Observaciones
3.3.2. Acceso al agua purificada para 1000 familias.	DJIRA - AYUNTAMIENTOS BENEFICIADOS	15%	Se tiene un listado con 5 localidades para la instalación de purificadoras de agua (La Ciénega, El Jazmín, San Isidro, San Clemente y Mazatán).
3.4. Ofrecer alternativas de abastecimiento de agua para usuarios no domésticos ligados a fuentes de agua concesionadas para uso público-urbano o doméstico.			
3.4.1. Actualizado un diagnóstico sobre la disponibilidad de agua superficial en las microcuencas de mayor demanda o conflictividad social.	DJIRA - AYUNTAMIENTOS	5%	Se comenzó la revisión bibliográfica que permita obtener conocimientos y aportar apoyo técnico.
3.4.2. Al menos dos alternativas de captación y abastecimiento de agua para usuarios no domésticos son ampliamente difundidas en microcuencas de alta demanda o conflictividad social.	DJIRA - AYUNTAMIENTOS	0%	
3.5. Apoyar a los Ayuntamientos en promover el uso eficiente del agua en las localidades de los 10 municipios de la JIRA.			
3.5.1. Los usuarios de agua en zonas de mayor conflicto conocen la situación actual de sus fuentes de agua, de los sistemas de distribución y las formas de participación para el uso eficiente	DJIRA - AYUNTAMIENTOS	0%	
4. Usuarios dispuestos a pagar lo justo por el suministro eficiente de agua y tratamiento del aguas residuales.			
4.1. Concientizar a los usuarios del agua respecto al costo que tiene el suministro de agua con buena calidad y en suficiencia para todos.			
4.1.1. Diagnóstico del sistema de agua potable en los temas de abastecimiento, distribución y tratamiento de los municipios de la JIRA	DJIRA - AYUNTAMIENTOS	18%	Se ha trabajado en la elaboración de una encuesta que permita obtener datos para el diagnóstico.

JIRA

[Handwritten signatures and initials in blue ink]



Programa Operativo 2015

Indicador	Liderea	Avance 1er cuatrimestre	Observaciones
4.1.2. Al menos 20,000 materiales de divulgación impresos y difundidos entre instituciones clave y ciudadanos en general.	DJIRA - AYUNTAMIENTOS	0%	
4.1.3. Tres (3) spots con información, difundidos en diversos medios, por día durante al menos 120 días distribuidos en el año.	DJIRA	4%	Se realizan hasta el momento cotizaciones con los diferentes medios.
4.2 Implementar mecanismos de transparencia y rendición de cuentas a la ciudadanía respecto al destino de sus contribuciones por el concepto de agua potable, alcantarillado y tratamiento de aguas residuales.			
4.2.1. Informe de ingresos - egresos en el rubro de agua potable, difundido a través de medios impresos y radio, entre los habitantes de los diez municipios.	DJIRA - AYUNTAMIENTOS	0%	

[Handwritten signature]

[Handwritten signature]

[Handwritten signature]

[Handwritten signature]

[Handwritten signature]

[Handwritten signature]

[Handwritten signature]

Mayo de 2015



Programa Operativo 2015

Programa: Recursos Naturales y Sistemas Productivos para la posteridad.

Indicador	Liderea	Avance 1er cuatrimestre	Observaciones
5. Conservar los ecosistemas naturales para mantener la regulación ambiental y los bienes y servicios ambientales.			
5.1. Conocer la situación de áreas prioritarias para su conservación.			
5.1.1. Propuesta de áreas prioritarias para su conservación, presentada ante el Consejo de Administración de la JIRA.	DJIRA - CA-JIRA	0%	
5.2. Establecer mecanismos de regulación del uso del territorio.			
5.2.1. Programa de Ordenamiento Ecológico Regional validado por el Consejo de Administración de la JIRA.	DJIRA - CA-JIRA - AYUNTAMIENTOS - DERN CUCSUR-UDG	42%	Se realizaron 12 talleres con actores principales en la región para conocer la percepción de la ciudadanía respecto a las problemáticas ambientales.
5.3. Promover mecanismos de pago por servicios ambientales.			
5.3.1. Finiquitar el convenio de colaboración JIRA-CONAFOR para PSA para fondos concurrentes.	DJIRA - CONAFOR	100%	Se realizan recorridos en campo en los ejidos beneficiados y se hace la evaluación de informe final.
5.4. Facilitar la gestión de incentivos fiscales para los propietarios que decidan conservar sus territorios.			
5.4.1. Propuesta presentada ante el Congreso del Estado de Jalisco.	DJIRA - CA-JIRA	0%	
6. Incrementar los rendimientos productivos de los sistemas agrícolas, pecuarios, forestales y pesqueros.			
6.1. Promover mecanismos de manejo diversificado del territorio, con especial atención en la selva baja caducifolia.			
6.1.1. Cinco (5) eventos de intercambio de experiencias entre productores, fomentan la instalación de sistemas agrosilvopastoriles.	DJIRA - PRODUCTORES	14%	Seguimiento con asesoría a productores interesados en la instalación de sistemas agroforestales.
6.1.2. Dos (2) cadenas productivas vinculadas al manejo del agave, establecidas en colaboración con la CONAFOR.	DJIRA - PRODUCTORES - CONAFOR	0%	

Mayo de 2015



Programa Operativo 2015

Indicador	Liderea	Avance 1er cuatrimestre	Observaciones
6.2. Incentivar la inversión pública y privada en concurrencia para mejorar las capacidades de producción (alineación de políticas públicas).			
6.2.1. Un diagnóstico de proyectos prioritarios vinculados a las necesidades de equipamiento e infraestructura para los productores en los diez municipios.	DJIRA - AYUNTAMIENTOS	0%	
6.3. Ofertar capacitación técnica para productores, asesores técnicos y funcionarios.			
6.3.1. Al menos cinco (5) cursos de capacitación y/o talleres, orientados a productores y asesores técnicos, implementados en la JIRA.	DJIRA	0%	
6.4. Facilitar mecanismos de organización y arreglos institucionales para la producción.			
6.4.1. Un curso para facilitar la organización y fortalecimiento de organizaciones sociales con valor curricular, orientado a funcionarios municipales.	DJIRA - AYUNTAMIENTOS	0%	
7. Reducir las emisiones de GEI a la atmósfera derivadas de las actividades productivas.			
7.1. Generar bases de datos sobre emisiones de Gases de Efecto Invernadero (GEI) emitidas por las actividades productivas.			
7.1.1. Una base de datos con información de emisiones de GEI derivados de las actividades productivas ocurridas en los municipios.	DJIRA - AYUNTAMIENTOS - CONSULTOR PACMUN	0%	En proceso.
7.2. Evitar la incidencia de incendios forestales en los bosques y selvas de los municipios.			
7.2.1. Un Programa de Manejo del Fuego validado por el Consejo de Administración, SEMADET y CONAFOR.	DJIRA - CA-JIRA - SEMADET - CONAFOR	0%	Este indicador se cumplirá una vez que se desarrolle el proyecto de inversión gestionado con LAIF-CONABIO.
7.2.2. Apoyo al consultor que realice el programa de manejo del fuego.	DJIRA - AYUNTAMIENTOS	0%	Este indicador se cumplirá una vez que se desarrolle el proyecto de inversión gestionado con LAIF-CONABIO.

[Handwritten signature]

[Handwritten signature]
[Handwritten signature]
[Handwritten signature]
 Mayo de 2015

[Handwritten signature]



Programa Operativo 2015

Indicador	Liderea	Avance 1er cuatrimestre	Observaciones
7.3. Revertir la degradación de los ecosistemas.			
7.3.1. Diez (10) funcionarios municipales comprenden los conceptos de deforestación y degradación, concientes de las áreas prioritarias de atención en la cuenca.	DJIRA - AYUNTAMIENTOS	0%	
7.4. Evitar la quema de caña como herramienta para la cosecha.			
7.4.1. Acuerdo de colaboración interinstitucional en que participan al menos una asociación de productores de caña, una institución académica, el gobierno del estado y federal, así como la JIRA.	DJIRA - AYUNTAMIENTOS - PRODUCTORES CAÑEROS	0%	En proceso. Se tiene el diagnóstico de jurídico y de políticas públicas de ZF y vegetación ribereña. Se presentarán los datos obtenidos en el seno de la CCAA y se solicitó reunión con el OCLSP de la CONAGUA.
8. Ciudadanos con cultura y conciencia para el uso racional y sustentable de los recursos naturales (agua, suelos, ecosistemas).			
8.1. Informar a los productores y ciudadanía de la importancia de los ecosistemas como proveedores de los servicios ambientales.			
8.1.1. Elaboración de un infográfico aprobado por el consejo de administración de la JIRA.	DJIRA - CA-JIRA	21%	Se integra información relacionada con los impactos derivados de la pérdida de biodiversidad y degradación de los ecosistemas.
8.1.2. Al menos 20,000 materiales de divulgación impresos y difundidos entre instituciones clave y ciudadanos en general.	DJIRA	0%	
8.1.3. Tres (3) spots de difusión disponibles para diversos medios de comunicación con información pertinente, durante al menos 120 días distribuidos en el año.	DJIRA	2%	Se realizan hasta el momento cotizaciones con los diferentes medios.
8.2. Sensibilizar a los agricultores sobre los efectos negativos por la deforestación y degradación de ecosistemas.			
8.2.1. Al menos 100 productores capacitados en alternativas para el manejo de sistemas agroforestales y silvopastoriles, en colaboración con los Ayuntamientos.	DJIRA - AYUNTAMIENTOS - CA-JIRA	0%	

[Handwritten signature]

[Handwritten signature]

[Handwritten signature]
 Mayo de 2015



Programa Operativo 2015

Indicador	Liderea	Avance 1er cuatrimestre	Observaciones
8.3. Promover una cultura y conciencia ambiental para el uso razonado de los recursos naturales			
8.3.1. Participación en cuatro eventos en colaboración con otras instituciones para promover una cultura y conciencia ambiental.	DJIRA - INSTITUCIONES	75%	Asistencia en tres eventos: TIOPA TLANEXTLI - Semana del médico (115 participantes en Autlán). Escuela Narciso Mendoza (176 alumnos atendidos en Autlán). ITSD El Grullo- Taller de Huertos biointensivos (25 asistentes).

SIGLAS:

- CCRAA : Comisión de Cuenca del Río Ayuquila- Armería
- CEAJ : Comisión Estatal del Agua de Jalisco
- CONAGUA : Comisión Nacional del Agua
- OCLSP : Organismo de Cuenca Lerma Santiago-Pacífico



Programa Operativo 2015
Programa: Cuenca libre de residuos sólidos.

Indicador	Liderea	Avance 1er cuatrimestre	Observaciones
9. Suelos y cuerpos de agua libres de contaminación por residuos sólidos.			
9.1. Mejorar los sistemas de recolección de residuos sólidos (RS) en los Ayuntamientos.			
9.1.1. Rutas de recolección de RS eficientes en términos costo-beneficio, aprobadas por cada uno de los Ayuntamientos (10).	SIMARES - DJIRA - AYUNTAMIENTOS	0%	Actividad que realizará en coordinación con los SIMAR Ayuquila Valles y Llano
9.2. Establecer mecanismos de vigilancia y penalización para quienes depositen RS en áreas no autorizadas.			
9.2.1. Propuesta de adecuación al Reglamento Municipal de Aseo Público, presentada ante cada Ayuntamiento (10).	SIMARES - DJIRA - AYUNTAMIENTOS	0%	Actividad que realizará en coordinación con los SIMAR Ayuquila Valles y Llano
9.3. Establecer acuerdos con grandes generadores de RS y mecanismos de incentivos fiscales por cumplir con las disposiciones legales en la materia.			
9.3.1. Un diagnóstico y caracterización de RS generados por comercios e industria en cada municipio (10).	SIMARES - DJIRA - AYUNTAMIENTOS	0%	Actividad que realizará en coordinación con los SIMAR Ayuquila Valles y Llano
9.4. Instalar letreros y señalética para prevenir la contaminación por disposición inadecuada de RS.			
9.4.1. Cinco (5) letreros informativos instalados en carreteras que comunican a los municipios integrantes de la JIRA con otras entidades.	SIMARES - DJIRA - AYUNTAMIENTOS	3%	Se ha revisado la reglamentación para verificar los requerimientos para la instalación de letreros.
10. Reducir la cantidad de residuos sólidos generados actualmente (dispuestos en rellenos sanitarios).			
10.1. Informar a la ciudadanía respecto a las dificultades de revalorización de los empaques y los problemas de contaminación y salud que se originan.			
10.1.1. Una campaña de comunicación y materiales de difusión accesible a los municipios y actores clave para su instrumentación.	SIMARES - DJIRA - AYUNTAMIENTOS	0%	

[Handwritten signatures and initials]

[Handwritten signature]
[Handwritten signature]
[Handwritten signature]
 Mayo de 2015



Programa Operativo 2015

Indicador	Liderea	Avance 1er cuatrimestre	Observaciones
10.2. Colaborar con diversas instituciones educativas y organizaciones de la sociedad civil para instrumentar una campaña de educación y comunicación.			
10.2.1. Un programa de capacitación accesible para docentes y ciudadanos en general, en temas de consumo responsable y manejo integral de residuos sólidos.	SIMARES - DJIRA - AYUNTAMIENTOS	10%	Se han desarrollado reuniones para discutir diversos temas a incluir en el programa de capacitación, sin embargo, no se tiene un programa definido.
11. Infraestructura y equipamiento en los municipios, facilita un servicio de recolección, transferencia y disposición final de RS eficiente, así como la revalorización de RS con potencial de reciclaje.			
11.1. Elaborar y gestionar proyectos para incrementar y/o fortalecer las capacidades de manejo de RS en los municipios.			
11.1.1. Dos proyectos presentados ante la SEMADET / SEMARNAT para obtener financiamiento.	SIMARES - DJIRA	71%	Se apoyó la presentación de los proyectos de inversión presentados por los SIMAR Ayuquila Valles (terminación del CMDRSU) y Llano (construcción de celda adicional); así como del Ayuntamiento municipal de Autlán (consistió en la rehabilitación del relleno sanitario).
11.2. Mejorar el equipamiento para la recolección selectiva, almacenamiento, manejo y comercialización de RS separados en los municipios.			
11.2.1. Dos plantas de compostaje en operación.	SIMARES - DJIRA - AYUNTAMIENTOS	92%	Aparte de las que están operando en El Grullo y Tolimán, se tienen pláticas con el IMO para procesar cachaza proveniente del proceso de molienda de caña de azúcar.
12. Ciudadanos dispuestos a colaborar para reducir la generación de RS desde casa y entregarlos separados.			
12.1. Incrementar la participación ciudadana y sectorial en la separación de RS desde origen.			
12.1.1. Estrategia para lograr mayor participación en la entrega de RS separados, aprobada por el Consejo de Administración.	SIMARES - DJIRA - AYUNTAMIENTOS	42%	Se han sentado algunas bases para el área de diseño gráfico y comunicación social, que facilitarán el desarrollo de las estrategias de comunicación comprometidas en el POA de la JIRA.

[Handwritten signatures and initials]

[Handwritten signature]

[Handwritten signature]
 Mayo de 2015



Programa Operativo 2015

Indicador	Liderea	Avance 1er cuatrimestre	Observaciones
12.1.2. Ciudadanos e instituciones colaboran entregando sus residuos electrónicos a través de 10 eventos dentro de la campaña Electroacopio Jalisco 2015.	SIMARES - DJIRA - AYUNTAMIENTOS	100%	Se acopiaron por parte de los municipios 7.5 ton de residuos electrónicos y sumando lo acopiado por el programa RIE del CUCosta Sur, se acopiaron un total de 12.3 toneladas.
12.2. Colaborar con instituciones educativas para lograr la participación de los alumnos e incidir en la cultura de prevención y manejo de los RS.			
12.2.1. Gestionar recursos para el mejoramiento de los centros de acopio de las 4 escuelas certificadas como líderes ambientales.	DJIRA - AYUNTAMIENTOS	0%	
12.2.2. Dos escuelas de educación primaria se adhieren al programa de Escuela Modelo promovido por la JIRA.	DJIRA - AYUNTAMIENTOS	0%	
12.3. Promover la participación ciudadana en campañas de limpieza y rescate de sitios contaminados con RS.			
12.3.1. Al menos 20,000 materiales de divulgación impresos y difundidos entre instituciones clave y ciudadanos en general.	DJIRA	0%	
12.3.2. Tres (3) spots con información pertinente, difundidos en medios de comunicación, durante al menos 120 días distribuidos en el año.	DJIRA	2%	Se cuenta con información necesaria para evaluar la posibilidad de transmitir los spots durante al menos 120 días distribuidos en el año.
12.3.3. Tres (3) sitios contaminados con RS, rescatados y señalizados con la participación de grupos ciudadanos.	DJIRA - SIMARES - AYUNTAMIENTOS	70%	Se identifican los sitios, se obtienen los primeros acercamientos y se trabaja la elaboración de letreros.

[Handwritten signature]

[Handwritten signature]

[Handwritten signature]

[Handwritten signature]

[Handwritten signature]



Programa Operativo 2015

Programa: Transversal (consolidación técnica-política-financiera)

Indicador	Liderea	Avance 1er cuatrimestre	Observaciones
13. Fortalecer las capacidades de los Ayuntamientos y sus funcionarios para regular el uso del territorio, prevenir desastres naturales, garantizar la conservación del patrimonio natural y cultural, servicios ambientales y el desarrollo económico con equidad.			
13.1. Ofertar un programa de cursos de capacitación, diplomados y talleres temáticos con validez curricular.			
13.1.1. Programa de capacitación de corto y largo plazo aprobado por el consejo de administración de la JIRA.	DJIRA - CA-JIRA	0%	En proceso.
13.1.2. Un diplomado en gestión del territorio, el que participen al menos 10 funcionarios municipales.	DJIRA - CA-JIRA	0%	En espera del presupuesto para su contratación, se está a la espera del presupuesto anual.
14. Ciudadanos y sectores productivos involucrados en procesos de planificación, monitoreo y evaluación de los proyectos y acciones emprendidas por la JIRA.			
14.1. Establecer mecanismos de participación equitativa, legítima y transparente.			
14.1.1. Consejo ciudadano instalado y en funciones.	DJIRA - CA-JIRA	0%	Este indicador se cumplirá una vez que se desarrolle el proyecto de inversión gestionado con LAIF-CONABIO.
14.2. Implementar campañas de comunicación efectiva de los programas, proyectos y resultados emprendidos por la JIRA.			
14.2.1. Al menos dos mecanismos de comunicación utilizados para la difusión de los resultados de gestión de los municipios integrantes de la JIRA.	DJIRA - CA-JIRA	0%	Este indicador se cumplirá una vez que se desarrolle el proyecto de inversión gestionado con LAIF-CONABIO
14.3. Elaborar informes, infográficos y diversos materiales de divulgación con contenidos sencillos y fáciles de entender.			
14.3.1. Al menos 60,000 materiales de divulgación impresos y difundidos entre instituciones clave y ciudadanos en general.	DJIRA	0%	En espera del presupuesto para su contratación, en espera del presupuesto anual.

[Handwritten signature]

[Handwritten signature]

[Handwritten signature]

[Handwritten signature]

Mayo del 2015



Programa Operativo 2015

Indicador	Liderea	Avance 1er cuatrimestre	Observaciones
15. Dirección técnica de apoyo a los municipios, consolidada y fortalecida, que asegura un ejercicio presupuestal correcto y transparente.			
15.1. Fortalecer los mecanismos de evaluación para cuerpo técnico de la dirección y el Consejo de Administración.			
15.1.1. Mecanismo de evaluación accesible en versión electrónica para los consejeros y resultados disponibles en vínculo de transparencia en página web de la JIRA.	CA-JIRA - DJIRA	0%	En proceso. El acta del Consejo de Administración del mes de enero. Está disponible el sitio web www.jira.org./transparencia
15.2. Establecer y ejercer buenas prácticas de manejo de los recursos de la institución, el presupuesto asignado y/o los recursos adicionales gestionados con otras fuentes de financiamiento.			
15.2.1. Informes financieros disponibles mediante vínculo de transparencia de la JIRA.	DJIRA	0%	En proceso. Se cumplirá una vez que se los informes sean analizados y en su caso aprobados, se subirán a la página web
15.3. Mantener al día la información de transparencia en la página WEB.			
15.3.1. Seis (6) actualizaciones de la información técnica - financiera son accesibles a través de la página WEB de la JIRA.	DJIRA	20%	Se integra información de avances técnicos para subir a la página web. Conforme se vayan presentando y aprobando en su caso, se irán subiendo.
15.4. Presentar en tiempo y forma la cuenta pública y los resultados de auditoría ante las instancias correspondientes.			
15.4.1. Auditoría a las cuentas 2014 de la JIRA, dictamina sin observaciones los resultados técnico - financieros revisados.	DJIRA	22%	Se integró y entregó la cuenta pública correspondiente al año 2014.
16. La Dirección técnica gestiona y procura ante instituciones públicas y/o privadas, los acuerdos necesarios para cumplir sus objetivos.			
16.1. Establecer comunicación horizontal y clara con todos los actores e instituciones asociadas, que derivan en acuerdos de colaboración.			
16.1.1. Dos reuniones de presentación a diversos actores de la región e instituciones socias (POA e informe final).	DJIRA - CA-JIRA	0%	En proceso. Se estará cumpliendo con esta actividad a final del año.

[Handwritten signatures and initials in blue ink]

[Handwritten signature]
 Mayo del 2015

[Handwritten signature]



Programa Operativo 2015

Indicador	Liderea	Avance 1er cuatrimestre	Observaciones
16.2. Promover convenios u otros instrumentos de colaboración con instituciones asociadas al objeto de la JIRA.			
16.2.1. Tres convenios de colaboración formalizados para el desarrollo de acciones conjuntas, alineadas con los objetivos estratégicos de la JIRA.	DJIRA - CA-JIRA	0%	En proceso. Se tiene firmado el convenio con LAIF - CONABIO
17. Fortalecer las capacidades de los sectores productivos y ciudadanos para atender los retos de la sustentabilidad.			
17.1. Ofertar un programa de cursos de capacitación, diplomados y talleres temáticos con validez curricular.			
17.1.1. Al menos dos eventos de capacitación, dirigido a funcionarios municipales, representantes de organizaciones de productores y/o ciudadanos clave.	DJIRA - AYUNTAMIENTOS	0%	En proceso.
17.2. Ejidos, comunidades y/o grupos organizados de ciudadanos con capacidades para desarrollar proyectos e iniciativas de gestión propia.			
17.2.1. Dos grupos de ciudadanos, uno en el municipio de Autlán y otro en Tolimán, implementan ferias ambientales exitosas.	AYUNTAMIENTOS - DJIRA	100%	Se brinda apoyo al Municipio de Tolimán para la feria ambiental, en realización de letreros y con recorridos. La Feria en el Corcovado se suspendió debido a que el sitio no tenía las condiciones adecuadas para recibir visitantes.
18. Ayuntamientos involucrados y comprometidos con los programas, proyectos y acciones programadas en conjunto para el cumplimiento de la misión de la JIRA.			
18.1. Formalizar la integración de la JIRA en la estructura orgánica de los Ayuntamientos que la conforman.			
18.1.1. Al menos cinco (5) Ayuntamientos formalizan la integración de la JIRA en sus estructuras de organización mediante acuerdo en pleno.	AYUNTAMIENTOS - DJIRA	0%	En proceso. Se solicitará a algunos Ayuntamientos
18.2. Informar con oportunidad y de forma clara los avances obtenidos y los recursos ejercidos.			
18.2.1. Dos informes de avances y un informe final presentado y aprobado por el Consejo de Administración.	DJIRA - CA-JIRA	50%	Se elabora

[Handwritten signature]

[Handwritten signature]
[Handwritten signature]
 Mayo del 2015

[Handwritten signature]



Programa Operativo 2015

Indicador	Liderea	Avance 1er cuatrimestre	Observaciones
18.2.2. Al menos cinco (5) Ayuntamientos integran en su informe anual, los alcances logrados a través de la JIRA.	AYUNTAMIENTOS - DJIRA	0%	En proceso. Actividad que se realizará antes de que terminen las administraciones municipales actuales.
18.2.3. 12 (doce) actas de verificativo por reuniones de Consejo de Administración de la JIRA	DJIRA - CA-JIRA	20%	En proceso.
19. Obtener recursos económicos adicionales a las aportaciones de los municipios y el estado de Jalisco, para cumplir con los objetivos de la JIRA.			
19.1. Elaborar una estrategia de financiamiento para los programas y proyectos de la JIRA.			
19.1.1. Un documento con análisis de donantes potenciales y descripción de áreas temáticas que les interesa financiar.	DJIRA	0%	Este indicador se cumplirá una vez que se desarrolle el proyecto de inversión gestionado con LAIF-CONABIO
19.2. Definir prioridades de inversión y de gestión, en función de las instituciones potenciales y monto de los recursos a los que se podría acceder.			
19.2.1. Un documento con análisis de prioridades de inversión, consensuado con el Consejo de Administración.			
DJIRA - CA-JIRA		0%	En proceso. Se complicó la realización de sesiones de Consejo, por cuestiones de trámites legales y fiscales para dar de alta al nuevo representante legal de la JIRA.
19.3. Elaborar proyectos y presentarlos ante las instituciones correspondientes para su evaluación y financiamiento.			
19.3.1. Presentación de dos (2) proyectos para la gestión de financiamiento.	DJIRA - CA-JIRA	0%	En proceso. Se están revisando distintas convocatorias para buscar financiamiento.
20. Bienestar de los ciudadanos en los diez municipios integrantes de la JIRA, sin menoscabo de los recursos naturales.			
20.1. Articular los esfuerzos de diversas instituciones de gobierno, iniciativa privada y sociedad civil, para encaminarlas hacia la gestión integral del territorio.			
20.1.1. Propuesta de Plan de Gestión Integral de Cuenca presentado ante diversos actores y sectores que inciden en el territorio de los diez municipios que integran la JIRA.	DJIRA - CA-JIRA - DERN CUCSUR UDG	0%	En proceso. Se está trabajando en conjunto con el DERN-CUCSUR-UDG, la CCRAA, LSRCA. Este plan se planteó para toda la cuenca Ayuquila - Armería; la JIRA realizó las actividades que le corresponden en esta etapa, la CONAGUA tiene que generar una serie de productos.

[Handwritten signatures and notes in blue ink]

[Handwritten signature]
 Mayo del 2015